

מרתון Winner ירושלים - יום שישי 25/03/2022

ביום שישי 25/03/2022 יתקיים מרתון ירושלים. כמו כן יתקיימו מרוץ חצי המרתון, מרוץ ל-10 ק"מ, מרוץ ל-5 ק"מ (תחרותי ועממי) ומרוץ משפחות.

במסלולים החלופיים שלהלן ייתכנו שינויים בהתאם להתפתחויות בשטח והנחיית המשטרה.

מסלולי חלופיים לקווים בזמן המרתון (מתחילת השירות ועד לפתיחת הצירים בהתאם להתקדמות המרוץ)

שירות עירוני

קו 1 מביטוח לאומי לבנייני האומה דרך הכותל:

במסלולו הרגיל עד כיכר השבת, שמאלה יחזקאל, ימינה שמואל הנביא, מבצע פרסה בכיכר זקס. בכיכר זקס: אוסף נוסעים מקו 3 לכיוון הכותל.

ישר ברח' שמואל הנביא, ימינה לכיוון שד' אשכול, ישר במנהרת שד' אשכול, ימינה לוואדי אל-ג'וז, ישר לדרך יריחו, ימינה דרך העופל, ימינה שער האשפות, הגורן (רחבת הכותל), שמאלה מעלה השלום, דרך העופל, שמאלה לדרך יריחו, ישר לוואדי אל-ג'וז, שמאלה לשד' האוניברסיטה, ישר דרך מנהרת שד' אשכול, שמאלה שרגאי - רנה קאסן, שמאלה קרל נטר, ימינה פיתוחי חותם, יחזקאל, ימינה מלכי ישראל ולמסלולו הרגיל לכיוון בנייני האומה.

קו 2- מבוטל עד 13:00

קו 3 מביטוח לאומי לבנייני האומה דרך כיכר זקס (שינוי תחנת מוצא):

יציאה מחניון ביטוח לאומי ימינה שד' רבין, ימינה שד' ויצמן (גשר בן דור), ימינה שד' הנשיא השישי, שמאלה היכל המשפט, שמאלה שמואל ברוך ובסלולו הרגיל עד **כיכר זקס**, מסתובב וחוזר לבנייני האומה במסלולו.

קו 3 יפעל עד כיכר זקס ומשם ימשיכו הנוסעים לכותל עם קו 1.

קו 4: ללא שינוי.

קו 5 מרמת בית הכרם: במסלולו הרגיל עד לרח' יד חרוצים, ייבצע פניית פרסה בכיכר

ויחזור לדרך חברון דרך רח' התעשייה, החרושת והאומן להמשך מסלולו הרגיל.

קו 5 מחומת שמואל: במסלולו הרגיל עד דרך חברון, יוצא מהנת"צ לפנייה שמאלה לתחנת הדלק לכיוון תלפיות (N.D.C), שמאלה האומן, ימינה החרושת, ימינה התעשייה,

שמאלה הסדנא וממשיך במסלולו הרגיל.

קו 6 ממלחה (קו סיבובי):

במסלולו הרגיל עד מחלף קרית משה, שמאלה לשד' רבין, קרית משה, ימינה פרבשטיין (מאפיית אנגיל), שמאלה כנפי נשרים, במסלולו הרגיל עד הנשיא השישי, ימינה חניון ביטוח לאומי, ימינה שד' רבין, וחוזר למסלולו הרגיל.

קו 7: מבוטל בזמן המרתון בלבד – מקבל שירות מקו 78 בארנונה.

קו 9 מחניון ביטוח לאומי: יופעל עד רחוב שטראוס במסלולו הרגיל, ימינה הנביאים, ימינה ישעיהו ויחזור למסלולו לכיוון בנייני האומה (יפעל כקו סיבובי).

קו 9 ממלחה: מבוטל בזמן המרתון בלבד.

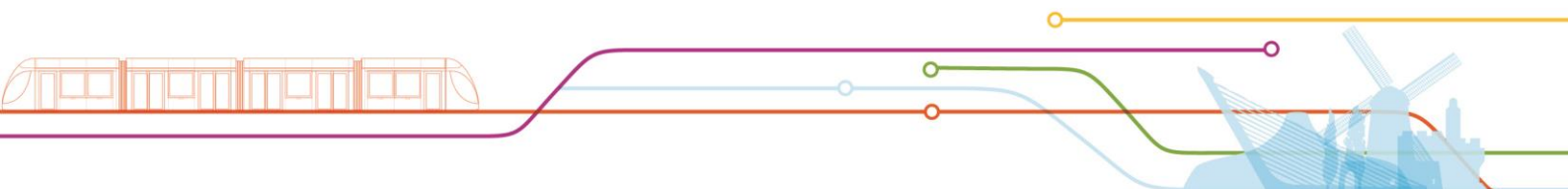
קו 10 מתלפיות: במסלולו הרגיל עד רחוב פועלי צדק, שמאלה פייר קניג, ימינה הסדנא, ימינה האומן (במסלול קו 13), ימינה דרך משה ברעם, ימינה יוסי בן יועזר, שמאלה בן זכאי וחוזר למסלולו הרגיל.

קו 10 מהר הרצל: במסלולו הרגיל עד רחוב בן זכאי, ימינה יוסי בן יועזר (במסלול קו 13), ישר לדרך משה ברעם, שמאלה רחוב האומן, ישר עד חניון תלפיות.

קו 12 מתלפיות מזרח: במסלולו הרגיל עד העסקן (קריית מוריה) שמאלה יצחק בן דור, שמאלה בית"ר, ימינה עין גדי, שמאלה קורא הדורות (אין מעבר לכיוון דרך חברון), שמאלה מוזס, ימינה לייב יפה, שמאלה בכיכר מחלף רמת רחל, שמאלה אשר וינר לכיוון משה ברעם, ימינה דרך בית לחם, שמאלה הסדנא וממשיך במסלולו.

קו 12 מהדסה עין כרם: במסלולו הרגיל עד רח' יד חרוצים, מבצע פרסה בכיכר חזרה לרח' האומן, ישר לאשר וינר, ימינה לגדוד העבודה, ימינה לייב יפה, שמאלה מוזס, ימינה קורא הדורות, שמאלה בית"ר, ימינה אליהו לנקין, ימינה רב חובל ומבצע פיזור בתלפיות מזרח.

קו 13: מבוטל בזמן המרתון בלבד - שירות יינתן ע"י קו 10 מרח' בן זכאי.



קו 14: מבוטל בזמן המרתון בלבד.

קו 15 מתלפיות: במסלולו הרגיל עד רחוב פועלי צדק, שמאלה פייר קניג, ימינה הסדנא, ימינה האומן (במסלול קו 13), ימינה דרך משה ברעם, ימינה יוסי בן יועזר, שמאלה בן זכאי, יהודה הנשיא, ימינה צומת פת, שמאלה גולומב, ימינה לשדי בגין, עולה למחלף קריית משה, שמאלה לשדי רבין, ימינה לשדי הרצל, ימינה שדי שז"ר (בנייני האומה) ומסיים.

קו 15 מביטוח לאומי: במסלולו הרגיל עד שמואל ברוך, ישר שמואל ברוך, ימינה היכל המשפט, שמאלה הנשיא השישי, ימינה חניון ביטוח לאומי, ימינה לשדי רבין, שמאלה לכביש בגין, יציאה במחלף גולומב, שמאלה גולומב, ימינה פת, שמאלה יהודה הנשיא, רחוב בן זכאי, ימינה יוסי בן יועזר (במסלול קו 13), ישר לדרך משה ברעם, שמאלה רחוב האומן, ישר עד חניון תלפיות ומסיים.

קו 16: ללא שינוי.

קו 17 מג. משואה ומהר הצופים: מבוטל בזמן המרתון בלבד,

השירות מגבעת משואה יינתן ע"י קו 29.

קו 18 ממלחה: במסלולו הרגיל עד רח' בן זכאי (השמן), בכיכר בן זכאי מבצע פניית פרסה וחוזר למלחה במסלולו.

קו 19 מהר הצופים ומעין כרם: מבוטלים בזמן המרתון בלבד (תופעל חלופה בקו 42א).

קו 19 חזרה להדסה עין כרם: החלופה מצומת פת תחל את מסלולה מרח' הרצוג/זלמן שנאור (ניות) ובמסלולו לכיוון עין כרם.

קו 20: ללא שינוי.

קו 21: ללא שינוי.

קו 22 מנווה יעקב: מבוטל בזמן המרתון בלבד

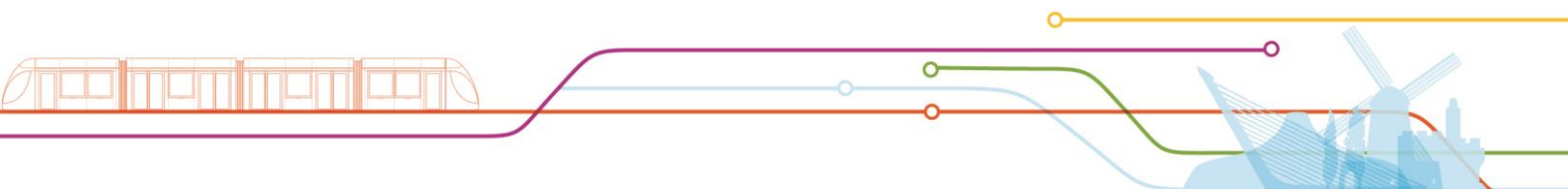
קו 22 מתלפיות: יפעל כקו קצר סיבובי עד לכיכר ש"י עגנון וחזרה.

הערה: קו 22א' יתחיל ויסיים בגבעת המטוס.

קו 23: ללא שינוי.

קו 24: ללא שינוי.

קו 25 מנווה יעקב: ללא שינוי.



קו 25 מבנייני האומה: במסלולו הרגיל עד רח' שמואל ברוך (מסעדת אמא), ישר אגריפס, שמאלה כ"ח, עד שד' אשכול במסלולו, **שמאלה ששת הימים**, ישר לגבעת המבתר, שמאלה לצומת הגבעה הצרפתית,

ימינה דרך מעלה אדומים, שמאלה עוזי נרקיס וחוזר למסלולו הרגיל.

קו 26: ללא שינוי.

קו 27: ללא שינוי.

קו 28: ללא שינוי.

קו 29: ללא שינוי.

קו 30 מגילה: יחל לפעול משעה 06:00 במקום קו 30א, לטובת השרות ברחוב המחנכת.

קו 30א' מגילה: מבוטל.

קו 31 מגילה: במסלולו הרגיל מחלף קרית משה, שמאלה לשד' רבין, ימינה שד' הרצל (גשר המיתרים), שמאלה שד' ויצמן (היציאה מהעיר) וממשיך במסלולו לרמות.

קו 31 מרמות: במסלולו הרגיל הנשיא השישי, ימינה חניון ביטוח לאומי, ימינה שד' רבין וחוזר למסלולו הרגיל.

קו 32 מגילה: במסלולו הרגיל הרצוג/זלמן שנאור (ניות), שמאלה זלמן שנאור, שמאלה לרח' בזק, ימינה כביש בגין יציאה במחלף קריית משה, שמאלה שד' רבין, ימינה לשד' הרצל,

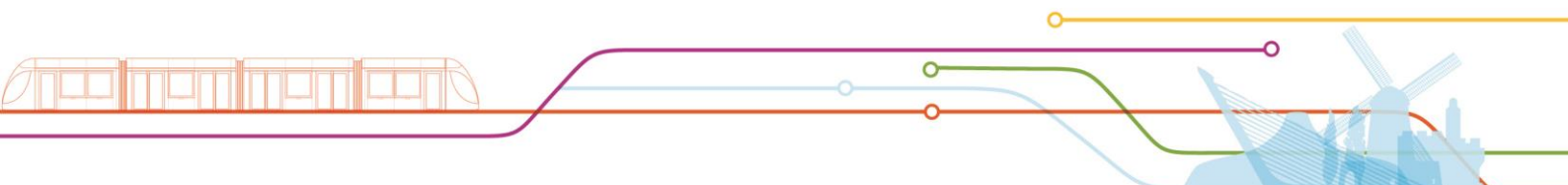
שמאלה שד' ויצמן (היציאה מהעיר) ולהמשיך מסלולו לרמות.

קו 32 מרמות: במסלולו הרגיל עד שערי צדק, ימינה שמואל ברוך, ימינה היכל המשפט, שמאלה הנשיא השישי, ימינה חניון ביטוח לאומי, ימינה שד' רבין, שמאלה כביש בגין, יוצא במחלף גבעת מרדכי, שמאלה בייט, רח' בזק, ימינה זלמן שנאור, ימינה שד' הרצוג ולהמשיך מסלולו הרגיל.

קו 33: ללא שינוי.

קו 34 ו-34א': מבוטל בזמן המרתון בלבד.

קו 35 משד' ויצמן/ביטוח לאומי (שינוי תחנת מוצא): יציאה מחניון ביטוח לאומי, ימינה לשד' רבין, ישר קריית משה, שמאלה פרבשטיין (מאפיית אנג'ל), ימינה איש שלום וחוזר למסלולו לכיוון מלחה.



קו 35 ממלחה: במסלולו הרגיל עד שד' הרצל, ימשיך ישר בשד' הרצל (לא פונה לכיוון גבעת רם), ימינה שד' שז"ר (בנייני האומה), ימינה הנשיא השישי ומסיים.

קו 36: ללא שינוי.

קו 37: ללא שינוי.

קו 38: מבוטל עד 13:00

קו 39 ו-39א' מבית וגן: במסלולו הרגיל עד היציאה מחלף קריית משה, פונה שמאלה שד' רבין, ימינה לשד' הרצל ולהמשך מסלולם הרגיל לכיוון עתירות מדע.

קו 39 מעתירות מדע: ללא שינוי.

קו 42א' מהדסה עין כרם (חלופה לקו 19 מהדסה עין כרם שמתבטל בזמן המרתון):

במסלולו הרגיל עד זלמן שנאור (ניות), ישר ליהודה בורלא, ומסיים.

(חוזר לפי סידור להדסה עין כרם במסלול קו 19 ראה הודעת תנועה).

קו 44: ללא שינוי.

קו 45 מנוה יעקב: ללא שינוי.

קו 45 מבנייני האומה: במסלולו הרגיל עד רח' שמואל ברוך (מסעדת אמא), ישר אגריפס, שמאלה כ"ח, עד שד' אשכול במסלולו, **שמאלה ששת הימים**, ישר לגבעת המבתר,

שמאלה לצומת הגבעה הצרפתית, ימינה דרך מעלה אדומים, שמאלה עוזי נרקיס

וחוזר למסלולו הרגיל.

קו 47: ללא שינוי.

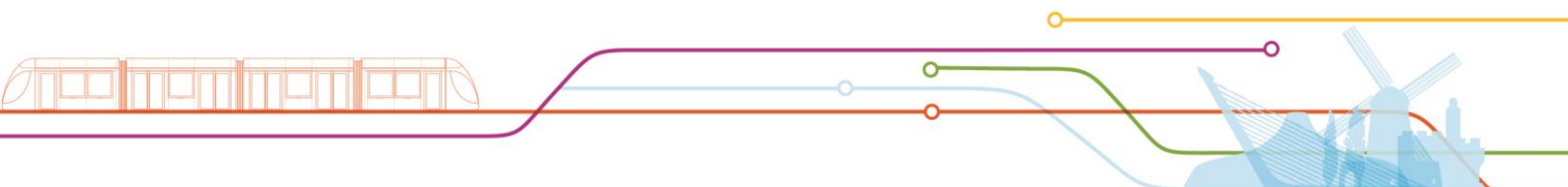
קו 48: נסיעות הבוקר מבוטלות, תבוצע רק הנסיעה של שעה 10:13.

קו 48א': לא פעיל בשעות המרתון.

קו 49 מנווה יעקב: מבוטל.

קו 49 מתלפיות: ללא שינוי.

קו 50 מרמת בית הכרם: נוסע במסלולו הרגיל עד רח' קריית משה,



בכיכר פונה שמאלה לשד' המאירי, ימינה לרח' הרב צבי יהודה, שמאלה שד' הרצל, ימינה שד' שז"ר (בנייני האומה) ימינה הנשיא השישי, ימינה חניון ביטוח לאומי, ימינה שד' רבין וחזרה למסלולו הרגיל.

קו 52: ללא שינוי.

קו 53 מנווה יעקב: במסלולו הרגיל עד לכיכר ברח' ההגנה, שמאלה לוחמי הגטאות, שמאלה בר כוכבא ומסיים במסוף בר כוכבא.

קו 53 מהר הצופים (שינוי תחנת מוצא): מתחיל במסוף בר כוכבא, בר כוכבא,

ימינה לוחמי הגיטאות, ימינה ההגנה וממשיך במסלולו הרגיל.

קו 54: ללא שינוי.

קו 55 מהר נוף (קו סיבובי): במסלולו הרגיל עד רח' יחזקאל, ימינה שמואל הנביא, מבצע פניית פרסה בכיכר זקס, שמואל הנביא וחזרה למסלולו הרגיל.

קו 56: ללא שינוי.

קו 57: ללא שינוי.

קו 59 מקמיניץ: ללא שינוי.

קו 59 מסניף אומה: במסלולו הרגיל עד שד' אשכול, שמאלה לרח' ששת הימים, ישר לגבעת המבתר, שמאלה לצומת הגבעה הצרפתית, ימינה לדרך מעלה אדומים, שמאלה לעוזי נרקיס וחוזר למסלולו עד נווה יעקב.

קו 64: ללא שינוי.

קו 65 מפסגת זאב מרכז: ללא שינוי.

קו 65 ממסוף הר נוף: במסלולו הרגיל עד שד' אשכול, שמאלה ששת הימים,

ישר לגבעת המבתר, שמאלה לכיוון צומת הגבעה הצרפתית,

ימינה דרך מעלה אדומים, שמאלה לכיוון עוזי נרקיס וחוזר למסלולו עד

פסגת זאב מרכז.

קווי 66 ו-66א' מגבעת רם (שינוי תחנת מוצא): יציאה מחניון ביטוח לאומי,

ימינה שד' רבין, ימשיך במסלולו עד רח' הנביאים, שמאלה רח' ישעיהו (כיכר שבת), יחזקאל, שמאלה לרח' שמואל הנביא, ימינה לשד' אשכול, שמאלה לרח' ששת הימים, גבעת המבותר, שמאלה לצומת הגבעה הצרפתית, ימינה דרך מעלה אדומים,

שמאלה דרך עוזי נרקיס וחוזר למסלולו הרגיל.

(מבוטל בקטע גבעת רם – גשר המיתרים)

קווי 66, 66א' מפסגת זאב מזרח: במסלולם הרגיל עד שד' חיים בר לב (כביש מס' 1), ימינה שדרות אשכול, שמאלה שרגאי-רנה קאסן, ימינה קרל נטר, ימינה פיתוח חותם, שמאלה שמואל הנביא, שבטי ישראל הקטן, ימינה הנביאים וחוזר למסלולם הרגיל עד יפו/תחנה מרכזית, שמאלה שז"ר(בנייני האומה) ומסיימים

(לא ממשיך לגבעת רם).

קו 67: ללא שינוי.

קו 68 מגבעת רם (שינוי תחנת מוצא): יציאה מחניון ביטוח לאומי, ימינה שד' רבין, במסלולו הרגיל ההגנה, בכיכר שמאלה לוחמי הגטאות, שמאלה בר כוכבא ומסיים במסוף בר כוכבא. **(מבוטל בקטע גבעת רם – גשר המיתרים).**

קו 68 מהר הצופים (שינוי תחנת מוצא): מתחיל ממסוף בר כוכבא, בר כוכבא, ימינה לוחמי הגטאות, ימינה ההגנה וחוזר למסלולו הרגיל עד יפו/תחנה מרכזית, שמאלה שז"ר(בנייני האומה) ומסיים **(לא ממשיך לגבעת רם).**

קו 69 מהר נוף: במסלולו הרגיל עד שד' אשכול, **שמאלה ששת הימים**, ישר לגבעת המבותר, שמאלה לצומת הגבעה הצרפתית, ימינה דרך מעלה אדומים, שמאלה לעוזי נרקיס וחוזר למסלולו.

קו 69 מקמיניץ: ללא שינוי.

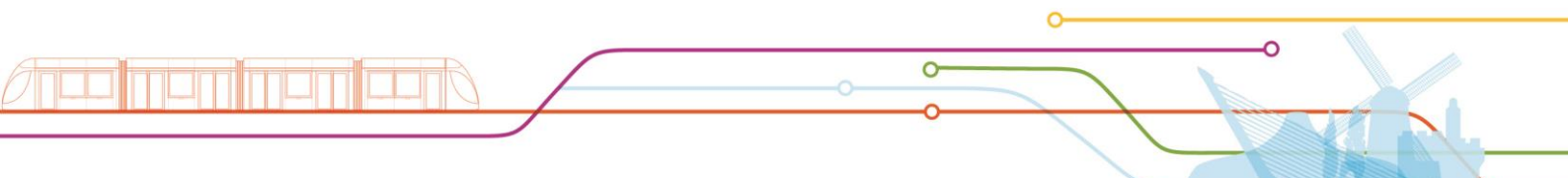
קו 71 וקו 72 מרמות: תופעל חלופה לקווי 71א' + 72א' עד רח' שטראוס.

קו 71 וקו 72 לרמות: יציאה מרחוב שטראוס לכיוון רחוב הנביאים, ימינה הנביאים, ימינה ישעיהו, שמאלה שטראוס, יחזקאל וחזרה למסלולם לכיוון רמות.

קו 71 וקו 72 מגילה: מבוטלים בזמן המרתון בלבד.

קו 74 וקו 75 מהר חומה: במסלולם הרגיל עד היציאה בדרך חברון,

יוצא מהנת"צ לפנייה שמאלה לתחנת הדלק לכיוון תלפיות (N.D.C), שמאלה לדרך משה ברעם, שמאלה ליעקב פת עד צומת פת, שמאלה לגולומב, ימינה לשד' בגין, עולה למחלף קריית משה,



קו 74 - מחלף קרית משה, שמאלה לשד' רבין, קרית משה, ימינה פרבשטיין (מאפיית אנג'ל), שמאלה כנפי נשרים וחזרה למסלולו הרגיל להר נוף.

קו 75 - מחלף קרית משה, שמאלה לשד' רבין, ימינה שד' הרצל (גשר המיתרים), שמאלה שד' ויצמן (היציאה מהעיר) וחזרה למסלולו הרגיל למסוף הר נוף.

קו 74 וקו 75 מהר נוף: במסלולם הרגיל עד שערי צדק, ימינה שמואל ברוך, ימינה היכל המשפט, שמאלה הנשיא השישי, ימינה חניון ביטוח לאומי, ימינה שד' רבין, שמאלה לכביש בגין עד צומת גולומב, ישר לקניון מלחה, שמאלה בנבנישתי, שמאלה דב יוסף, ימינה ליעקב פת, ימינה לדרך משה ברעם, ימינה לדרך חברון וחזרה למסלולם הרגיל.

קו 77 ו-77א' ממלחה: מבוטל בזמן המרתון בלבד. עד 13:00

קו 77 ו-77א' מגבעת שפירא: במסלולם הרגיל עד רח' שטראוס, ימינה לנביאים, ימינה ישעיהו,

ישר יחזקאל וחוזר למסלול קווי 77א, 77 לגבעת שפירא (קווים סיבוביים לפי סידור).

קו 78 מתלפיות מזרח: במסלולו הרגיל עד העסקן (קריית מוריה) שמאלה יצחק בן דור, שמאלה בית"ר, ימינה עין גדי, שמאלה לרח' קורא הדורות (אין מעבר לכיוון דרך חברון), שמאלה רח' מוזס, ימינה לרח' לייב בכיכר מחלף רמת רחל, שמאלה רח' אשר וינר לכיוון משה ברעם, שמאלה לרח' יעקב פת עד צומת פת, שמאלה לגולומב, ימינה לכביש בגין, עולה למחלף קריית משה, שמאלה לשד' רבין, ימינה שד' הרצל, ימינה שד' שז"ר (בנייני האומה) ומסיים.

קווי 78, 78א מחניון ביטוח לאומי: יוצא מחניון ביטוח לאומי, ללא שינוי עד שמואל ברוך. שמאלה לשערי צדק, שמאלה ליפו, שמאלה לשד' הרצל, ירידה לשד' בגין דרך מחלף קרית משה, שד' בגין עד צומת גולומב, ישר בקניון מלחה, שמאלה בנבנישתי, שמאלה דב יוסף, ימינה יעקב פת, ימינה משה ברעם, ישר לאשר וינר, ימינה למחלף, ימינה לייב יפה, שמאלה מוזס, ימינה קורא הדורות, שמאלה בית"ר, ימינה אליהו לנקין, ימינה ינובסקי ומבצע פיזור בתלפיות מזרח.

מזרח.

קו 82 - מבוטל עד 13:00

קו 83 מעלה הזיתים יעבוד לפי לוח הזמנים הקיים במסלול מקוצר לכותל עד הנסיעה של 11:30 בשעה 12:30 חוזר למסלול הרגיל

קו 88 אליהו חכים: במסלולו הרגיל עד לכיכר רזיאל / רב החובל, ישר רב החובל, העסקן (קריית מוריה), שמאלה יצחק בן דור, שמאלה בית"ר, ימינה אליהו לנקין, ימינה רב החובל, וחזרה למסלול הרגיל.

קו 91 – לא פעיל ב 2 הכיוונים עד לשעה 13:00.

קו 136 כיוון 2

יתחיל את קו השרות בתחנה שניה שמואל הנביא/יקים מקט 214

קו 136 כיוון 1

מסיים את קו השרות בתחנה שמואל הנביא/יקים מקט 211

קו 163 מביטוח לאומי: במסלולו הרגיל עד צומת בר אילן, שמאלה שמואל הנביא, ישר שד' גולדה,

שמאלה כביש בגין, שמאלה הרוזמרין, ימינה דרך חברון (מחסום 300) וחזרה למסלולו לקבר רחל.

קו 163 מקבר רחל: במסלולו הרגיל עד צומת הרוזמרין, שמאלה לרוזמרין, ימינה כביש בגין, יציאה במחלף קריית משה, שמאלה לשד' רבין, ימינה שד' הרצל, ימינה שד' שז"ר (בנייני האומה), הנשיא השישי ומסיים.

קו 504 , 531

כיוון 1 – במחלף קרית משה שמאלה לשד' רבין, ימינה להרצל, ימינה שזר, ימינה הנשיא השישי.

כיוון 2 – יציאה מביטוח לאומי, ימינה שד' רבין, ימינה להרצל, ימינה שזר, ימינה הנשיא השישי, ימינה מסוף אגד ביטוח לאומי, ימינה שד' רבין, שמאלה בגין דרום.

הרכבת הקלה

הרכבת הקלה תפעל בשני מקטעים: חיל האוויר – גבעת התחמושת, תחנה מרכזית – הר הרצל, בשני הכיוונים. לא יתקיים שירות רכבות בין התחנה המרכזית לגבעת התחמושת.

חברת אגד מפעילה קווי אוטובוס בין גבעת התחמושת/גבעת המבותר לתחנה המרכזית ובחזרה: 25, 45, 66, 68, 69, 65, 66א

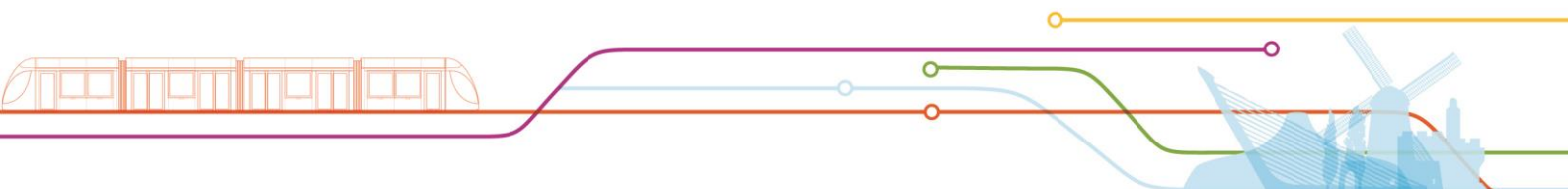
שירות פרברי

קווי מעלה אדומים

קווים 120, 124, 126 מבוטלים

קו 122 שינוי מסלול: אחרי גשר המיתרים יעלה לשדרות הרצל ויתחבר למסלול המקורי ללא כניסה לקריית הממשלה.

קו 123 ללא שינוי



קו 124 מתלפיות יפעל בשעה 14:30 בלבד.

קו 129: שינוי מסלול, נסיעה דרך שד' אשכול - שד' גולדה - שד' בגין והמשך המסלול המקורי.

קווים 174, 176, 177, 178, 129 לכיוון ירושלים (בנייני האומה):

לא ייכנסו למסוף גבעת התחמושת וימשיכו ישירות לשד' אשכול סיום בתחנה המרכזית.

תחנות מבוטלות: 3637 (שדרות חיים ברלב/שדרות האוניברסיטה העברית), 2948 (תחנת רקלי"ה גבעת המבתר/יגאל ידן)

לכיוון מעלה אדומים- ללא שינוי

קו 156: סיום/התחלה בבנייני האומה ללא שירות בקרית הממשלה.

קווים 168-164, 215, 216.

הכניסה והיציאה לחניון גבעת התחמושת תתאפשר דרך מנהרת שד' אשכול- שד' אשכול- קרל נטר- שרגאי.

קווי גבעת זאב

אל גבעת זאב

קווים 131, 132, 133, 134, 135, 137 - שנוסעים דרך בגין - משעה 07:30 - 06:30 בסגירת רח' הנשיא השישי, הקווים יצאו מבנייני האומה דרך תחנה מרכזית ויציאה מהעיר ימינה לבגין.

אל ירושלים

קווים 130, 131, 132, 133, 134, 135, 137 - בזמן סגירת רח' רבין ומנהרת ליפתה דרום ייסעו דרך היציאה מהעיר.

קווי מבשרת ציון

קווים 151, 154, 155, 157, 158 יצאו מבנייני האומה תחנה מק"ט 5200. תחנה מבוטלת 1106 (היכל המשפט אבא אבן)

קו 156 יסיים בבנייני האומה ללא המשך לגבעת רם.

קו 152 מבוטל

קווים 153, 159 ללא שינוי

קווי עוטף יו"ש

קווים 142.143.144.148.949

קווים .461.462.464.466.467.468

במסלולו הרגיל עד שד' אשכול, שמאלה לרח' ששת הימים ואז מתחבר לעוזי נרקיס וחוזר למסלול המקורי.

קווי גוש עציון/קרית ארבע-

לכיוון גוש עציון

יצאו מבניי האומה תחנה מקייט 5200. תחנה מבוטלת 1106 (היכל המשפט/אבא אבן)

לכיוון ירושלים- ללא שינוי

קווי ביתר עילית

קווים 226,246

מביתר עילית לירושלים

נסיעה כרגיל עד כיכר זקס, פרסה בכיכר זקס חזרה לשמואל הנביא, ימינה לשמעון הצדיק, שמאלה לקרל נטר וסיום מסלול כרגיל.

תחנה מבוטלת: 2795 - זקס/שמואל הנביא

מירושלים לביתר עילית

יציאה מרחוב שרגאי – תחנה מס' 9810 - גבעת התחמושת/שרגאי, שמאלה לקרל נטר, ימינה לשמעון הצדיק, ימינה לשמואל הנביא והמשך מסלול כרגיל

תחנות מבוטלות: 9808 - כביש 1/המטה הארצי, 213 – זקס, 214 - שמואל הנביא/יקים, 215 - שמואל הנביא/תדהר

קווים 291,293,294,296

מביתר עילית לירושלים

ביציאה מבגין לקרית משה, יש לפנות שמאלה ליצחק רבין, ימינה לשד' הרצל, ימינה לזמן שז"ר, שמאלה לשרי ישראל, והמשך מסלול כרגיל עד כיכר זקס,

בכיכר זקס יש לבצע פרסה חזרה לשמואל הנביא, ימינה לשמעון הצדיק, שמאלה לקרל נטר וסיום מסלול כרגיל.

תחנות מבוטלות: 203 - חניון הלאום, 6138 - בנייני האומה/הנשיא השישי, 2795 - זקס/שמואל הנביא

מירושלים לביתר עילית

יציאה מרחוב שרגאי – תחנה מס' 9810 - גבעת התחמושת/שרגאי, שמאלה לקרל נטר, ימינה לשמעון הצדיק, ימינה לארץ חפץ והמשך מסלול כרגיל עד שרי ישראל,

ברחוב שרי ישראל יש לפנות ימינה לזלמן שז"ר, שמאלה לשד' הרצל, שמאלה ליצחק רבין, ימינה לבגין והמשך מסלול כרגיל.

תחנות מבוטלות: 9808 - כביש 1/המטה הארצי, 213 – זקס, 214 - שמואל הנביא/יקים, 215 - שמואל הנביא/תדהר, 800 - בנייני האומה/הנשיא השישי, 3375 - חניון הלאום/שד' הנשיא השישי

קווים 290,292

מביתר עילית לירושלים

ביציאה מבגין לקרית משה, יש לפנות שמאלה ליצחק רבין, ימינה לשד' הרצל, ימינה לזמן שז"ר, שמאלה לשרי ישראל, והמשך מסלול כרגיל

תחנות מבוטלות: 203 - חניון הלאום, 6138 - בנייני האומה/הנשיא השישי

מירושלים לביתר עילית

ברחוב שרי ישראל יש לפנות ימינה לזלמן שז"ר, שמאלה לשד' הרצל, שמאלה ליצחק רבין, ימינה לבגין והמשך מסלול כרגיל.

תחנות מבוטלות: 800 - בנייני האומה/הנשיא השישי, 3375 - חניון הלאום/שד' הנשיא השישי

קו 485 (ירושלים - נתב"ג): יתחיל ויסיים בתוך התחנה המרכזית רציף 22

קו 489 (ירושלים - ראש העין): בכיוון לירושלים סיום דרך חניון ביטוח לאומי. בכיוון היציאה מירושלים, יציאה דרך גשר המיתרים, איסוף בתחנת גשר המיתרים (מק"ט 4216) במקום בתחנת שז"ר בנייני האומה (מק"ט 5200)

קווי בית שמש

קו 630

מבית שמש

יציאה מבגין(מחלף קרית משה) – שמאלה לשד' בגין – ימינה לשד' שז"ר(תחנה סופית

תחנות מבוטלות: שד' רבין/נתנאל לורך, מספר תחנה 3054, בנייני האומה/הנשיא השישי, מספר תחנה 6138 (תחנה סופית)

הוספת תחנה: בנייני האומה/שז"ר, מספר תחנה 4218(תחנה סופית)

מירושלים

היכל המשפט- ימינה שד' שז"ר -שמאלה לשד' הרצל -ימינה לשד' בגין- המשך מסלול רגיל

תחנות מבוטלות: בנייני האומה/הנשיא השישי מספר תחנה 800, משרד החוץ/שד' בגין מספר תחנה 221

הוספת תחנה: בנייני האומה מספר תחנה 5200

קו 485 (ירושלים - נתב"ג): יתחיל ויסיים בתוך התחנה המרכזית רציף 22